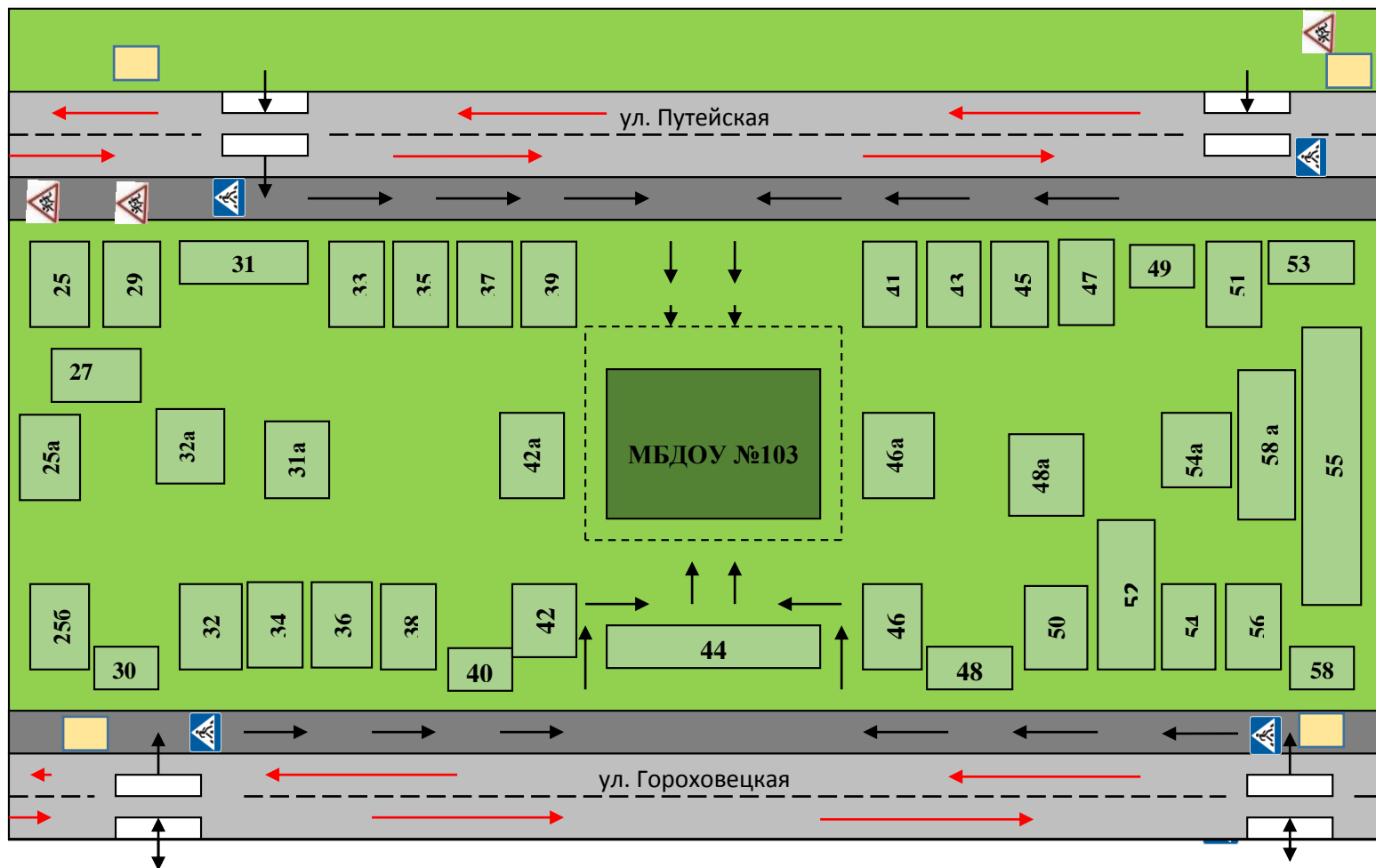


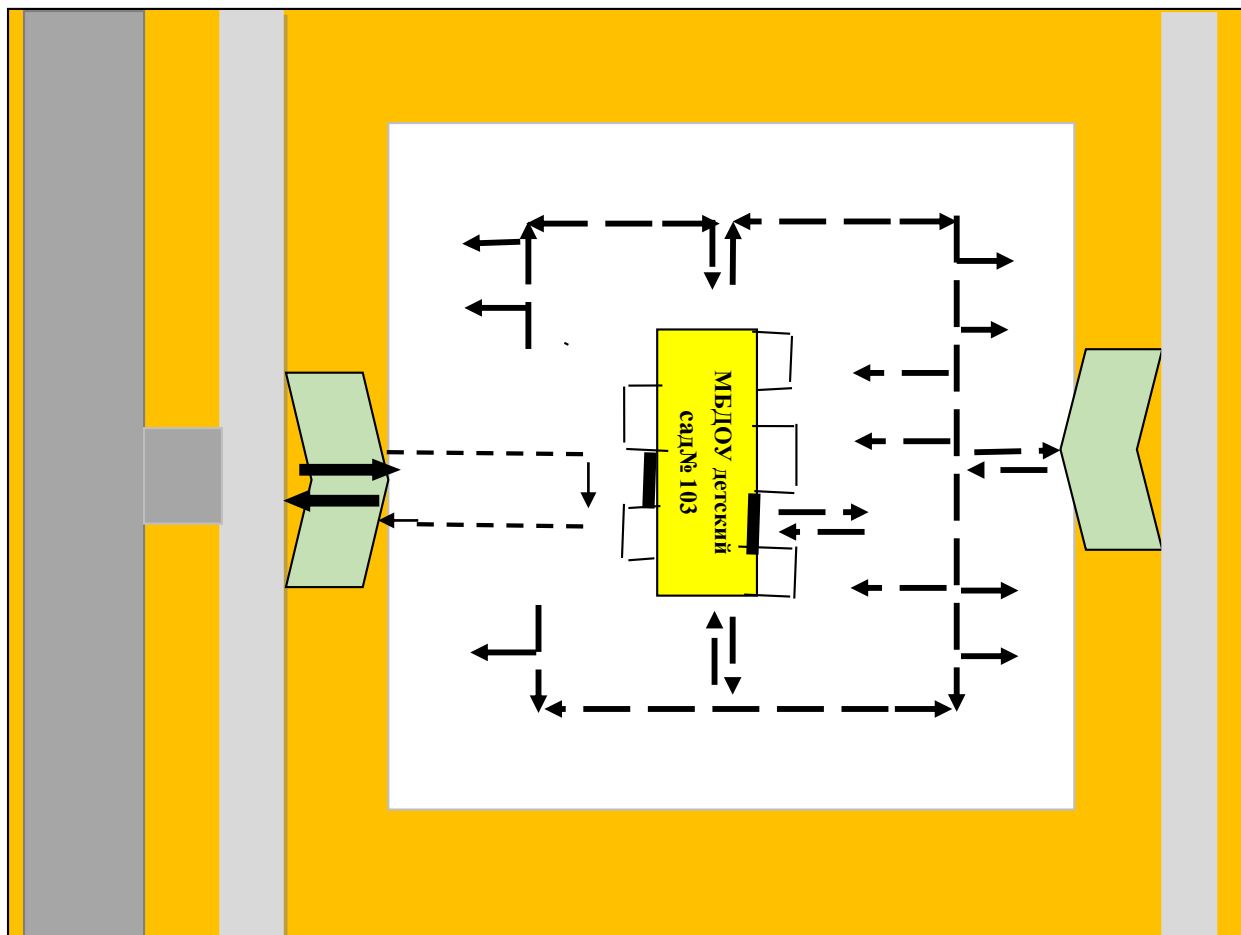
**План-схема образовательного учреждения и организация дорожного движения в непосредственной близости от образовательного учреждения с размещением соответствующих технических средств организации дорожного движения, маршрутов движения детей (обучающихся, воспитанников), транспортных средств**



**УСЛОВНЫЕ ОБОЗНАЧЕНИЯ:**


- направление движения детей в (из) ОУ
- направление движения транспортных средств
- существующие дорожные знаки
- существующая горизонтальная дорожная разметка
- проезжая часть
- тротуар
- жилая застройка
- остановка

**Пути движения транспортных средств к местам разгрузки/погрузки и рекомендуемые пути передвижения детей по территории образовательного учреждения**



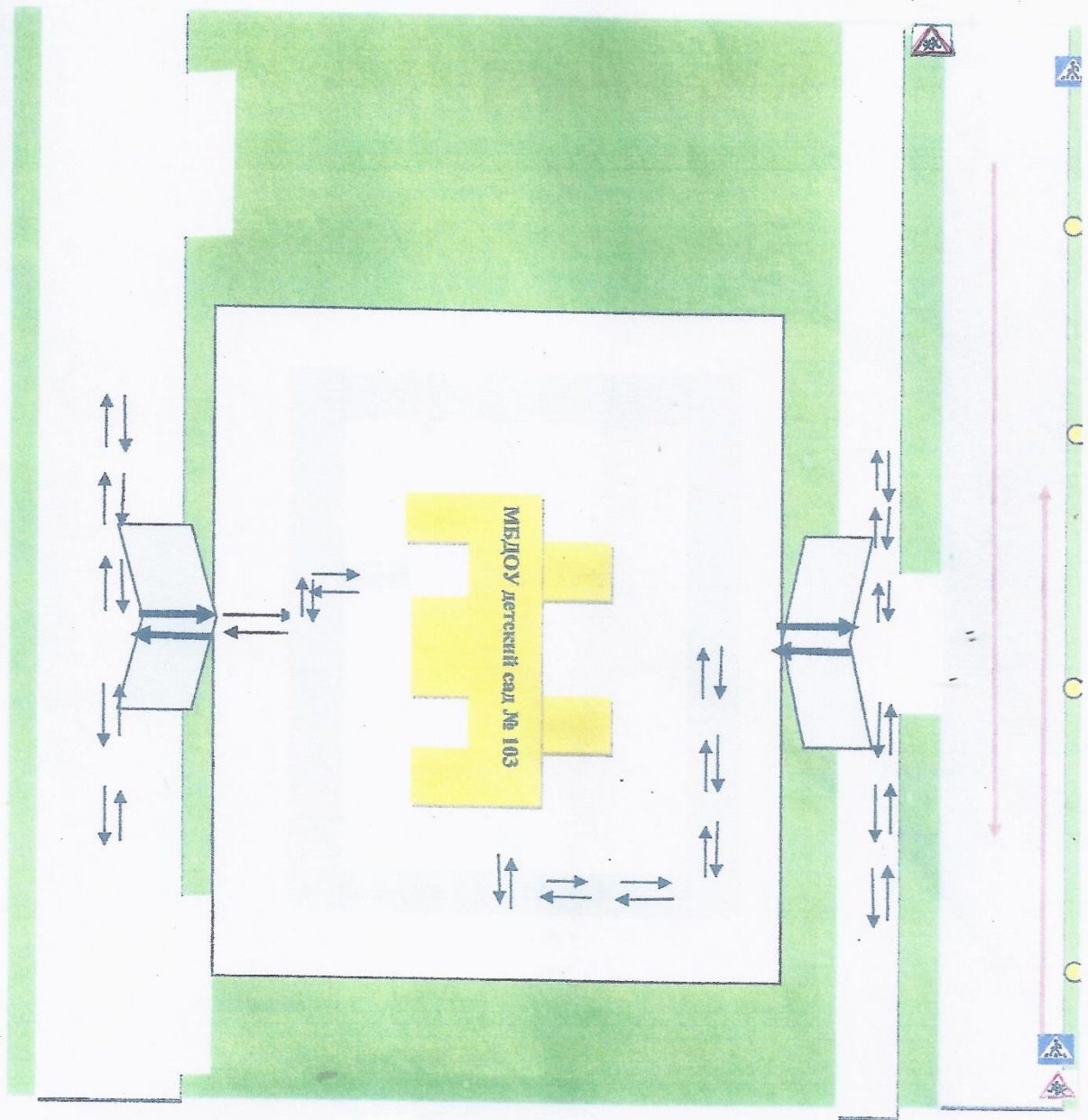
Движение грузовых транспортных средств по территории ОУ - - - - ->

Въезд/выезд грузовых транспортных средств - 

Место разгрузки/погрузки - 

Движение детей на территории ОУ - - - - ->

**Схема организации дорожного движения в непосредственной близости от образовательного учреждения с размещением соответствующих технических средств, маршруты движения детей и расположение парковочных мест**



- Расположение парковочных мест -
- Направление движения детей - →
- Направление движения транспортных средств - →
- Искусственное освещение - ○