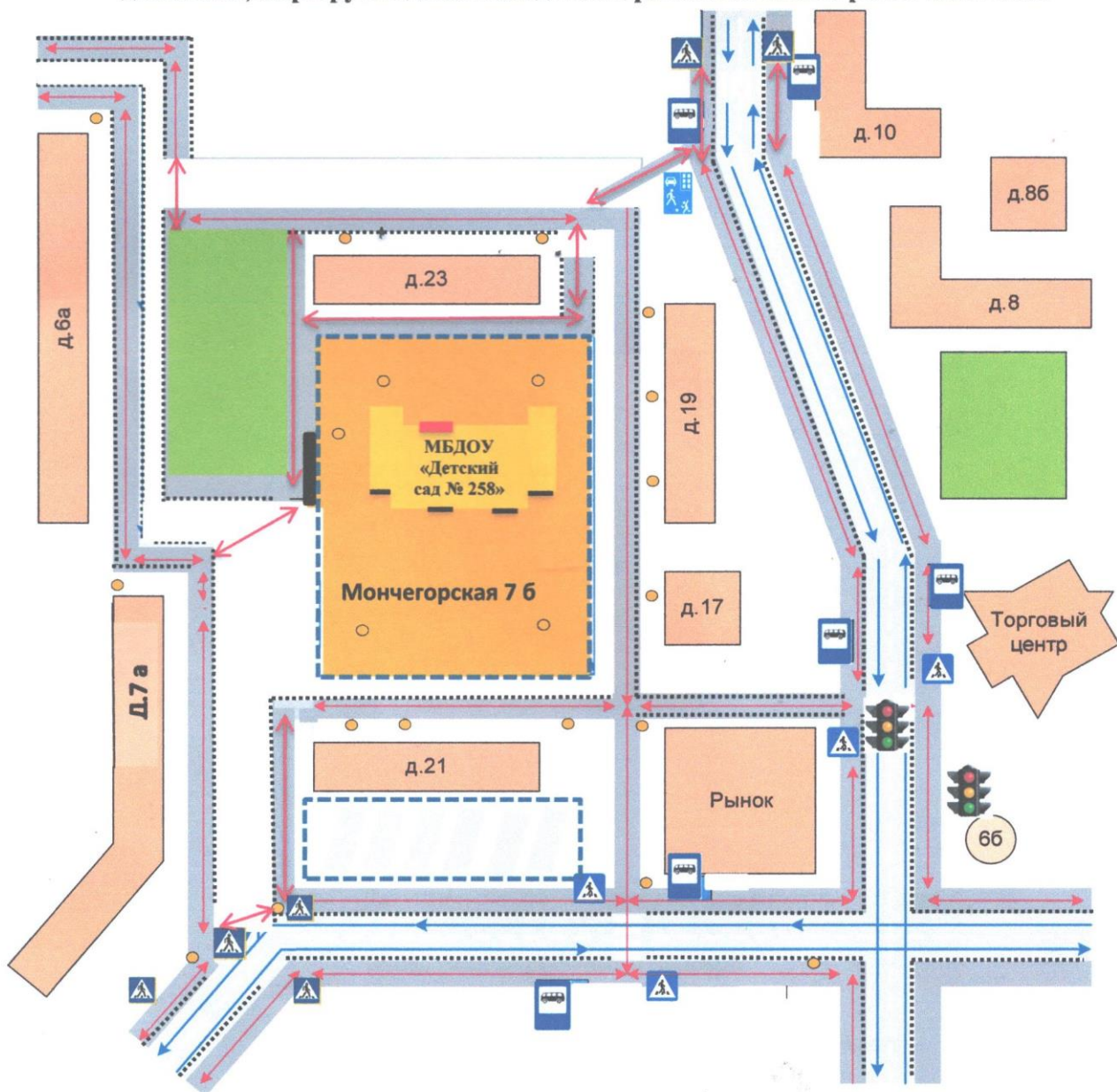


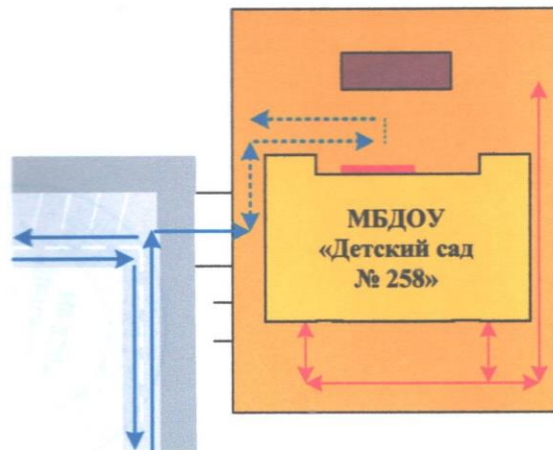
План-схемы образовательной организации






1. Схема организации дорожного движения в непосредственной близости от образовательной организации с размещением соответствующих технических средств организации дорожного движения, маршрутов движения детей и расположения парковочных мест



- | | | | |
|--|---|--|---|
| | Тротуар | | Территория образовательного учреждения |
| | Проезжая часть | | Хозяйственный сарай |
| | Жилая застройка | | Движение детей в (из) образовательного учреждения |
| | Остановка общественного транспорта | | Движение транспортных средств |
| | Растительность | | Стоянка транспортных средств |
| | Образовательное учреждение | | Пешеходное ограждение |
| | Ограждение образовательной организации и стоянки транспортных средств | | Светофор типа Т.7, выполненный в виде одной светофорной секции с мигающим желтым сигналом |
| | Искусственное освещение | | |
| | Жилая зона | | |

2. Пути движения транспортных средств к местам разгрузки/погрузки и рекомендуемые безопасные пути передвижения детей по территории образовательной организации



-  Движение легковых и грузовых транспортных средств по территории образовательного учреждения
-  Въезд (выезд) легковых и грузовых транспортных средств
- 
-  Движение детей на территории образовательного учреждения
-  Место разгрузки/погрузки